

「とくしまマラソン2026ランナー輸送等業務」

# ルートマップ

# 【徳島グランヴィリオホテル行便】5:30～7:40 No.1

バスルート(沖洲マリンターミナル～徳島グランヴィリオホテル)

—— 往路 ..... 復路



# 【徳島グランヴィリオホテル行便】5:30～7:40 No.2

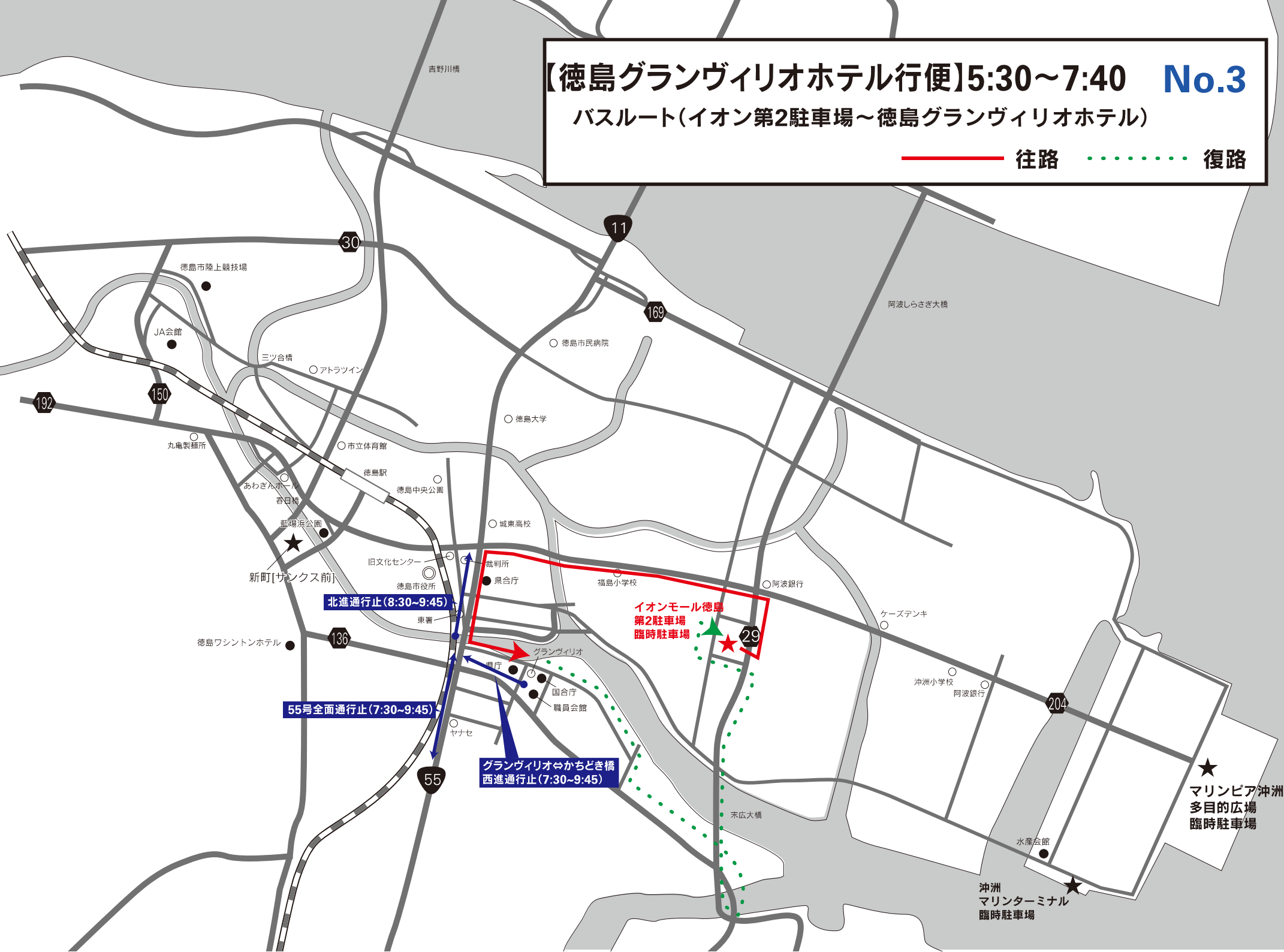
バスルート(マリンピア沖洲多目的広場～徳島グランヴィリオホテル)

—— 往路 ..... 復路



**バスルート(イオン第2駐車場～徳島グランヴィリオホテル)**

—— 往路      ..... 復路



【当日イベント会場(徳島駅付近)便】11:00～17:00まで運行 **No.4**

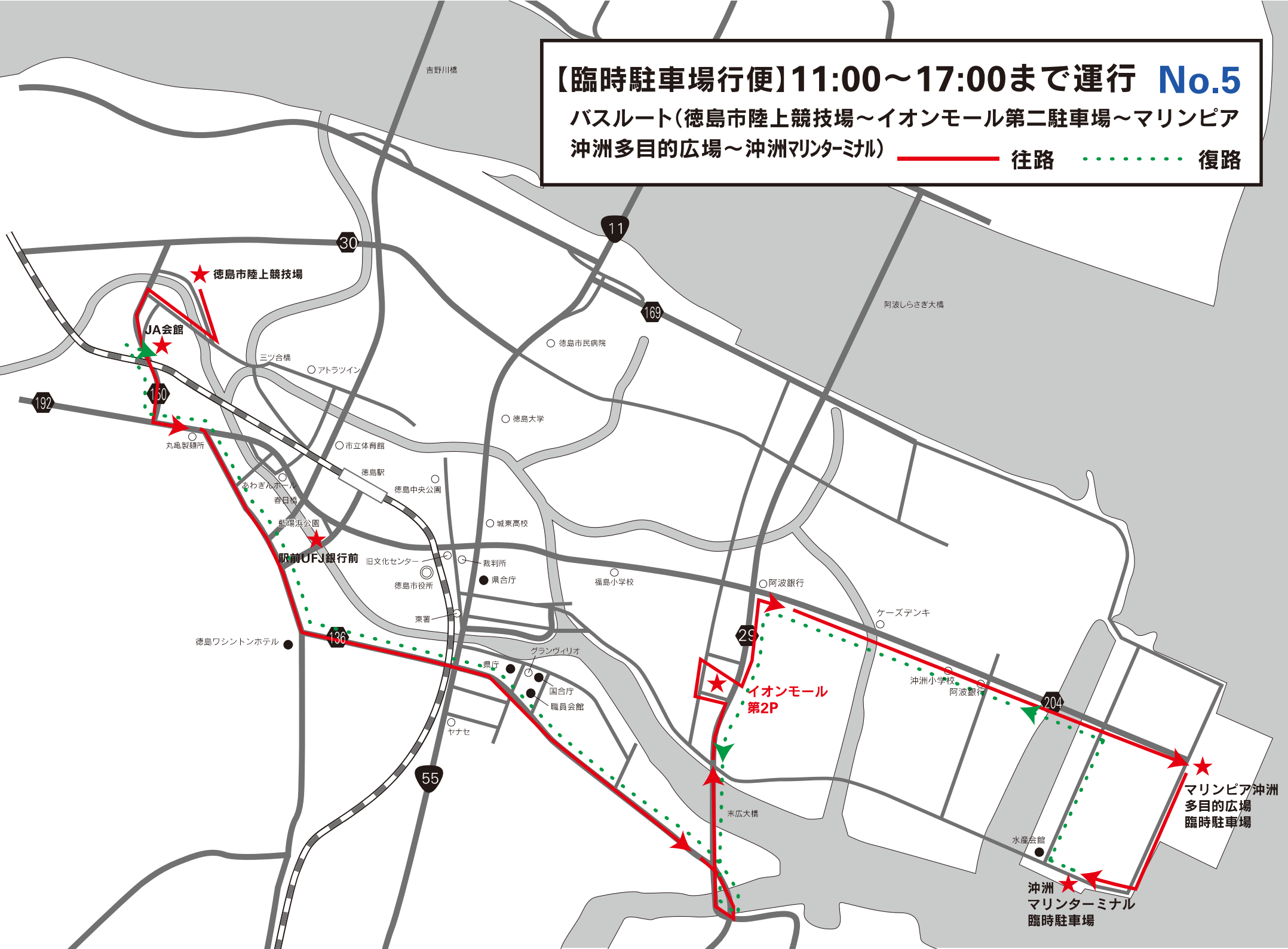
バスルート(徳島市陸上競技場～当日イベント会場行き(徳島駅付近)～JA会館)

—— 往路 ..... 復路



# 【臨時駐車場行便】11:00～17:00まで運行 **No.5**

バスルート(徳島市陸上競技場～イオンモール第二駐車場～マリニピア  
沖洲多目的広場～沖洲マリンターミナル) — 往路 ..... 復路

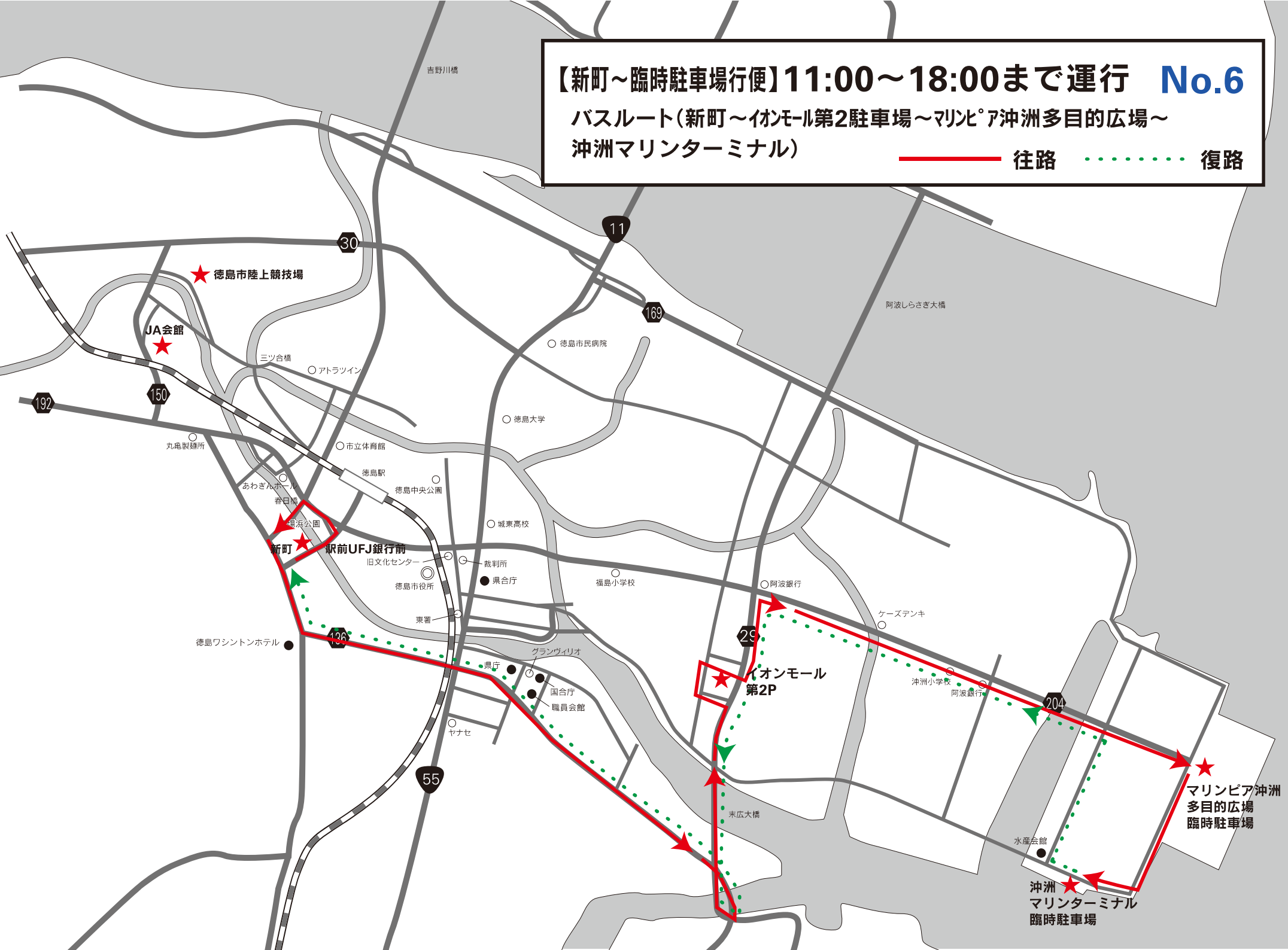


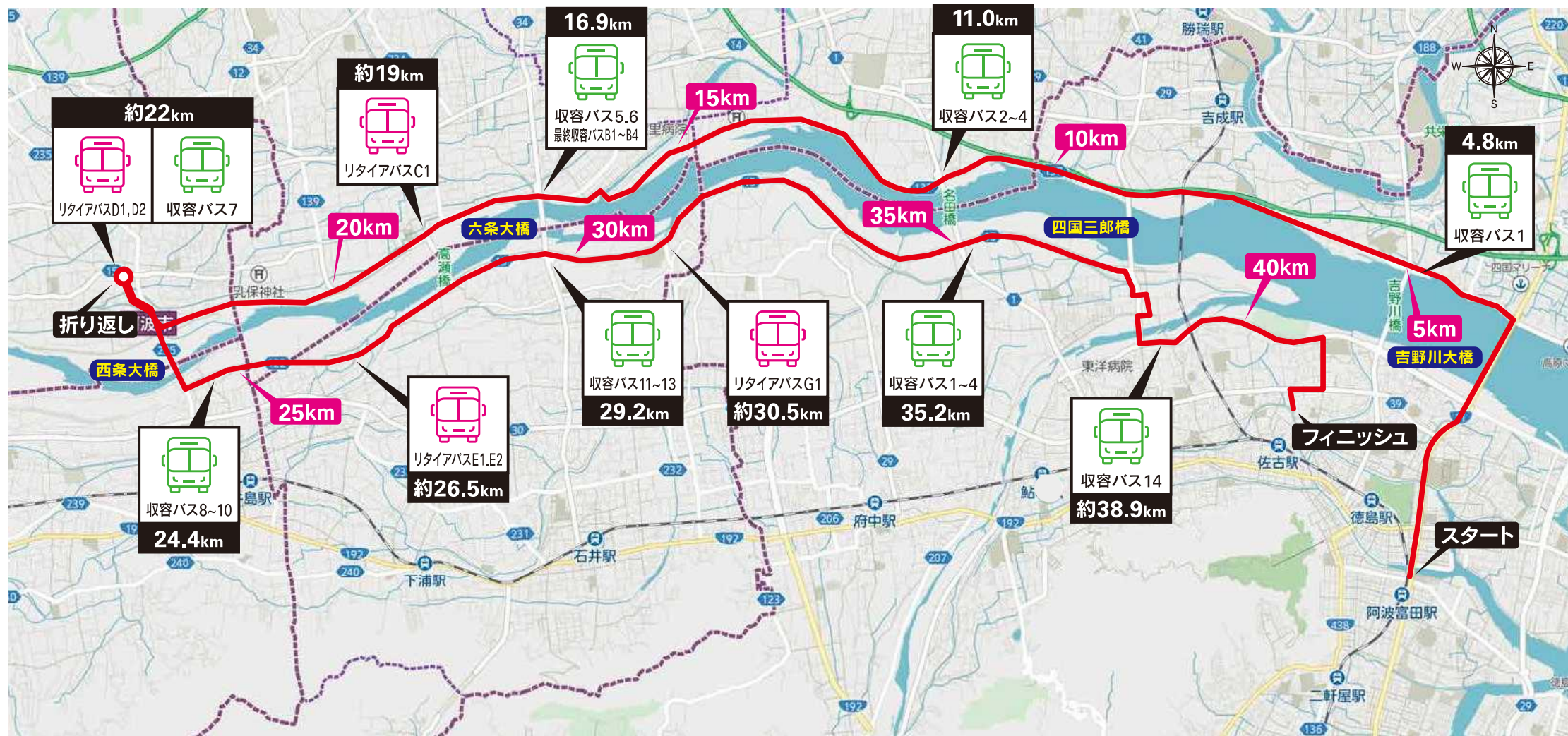


# 【新町～臨時駐車場行便】11:00～18:00まで運行 No.6

バスルート(新町～イオンモール第2駐車場～マリニピア沖洲多目的広場～  
沖洲マリントーミナル)

—— 往路 ..... 復路







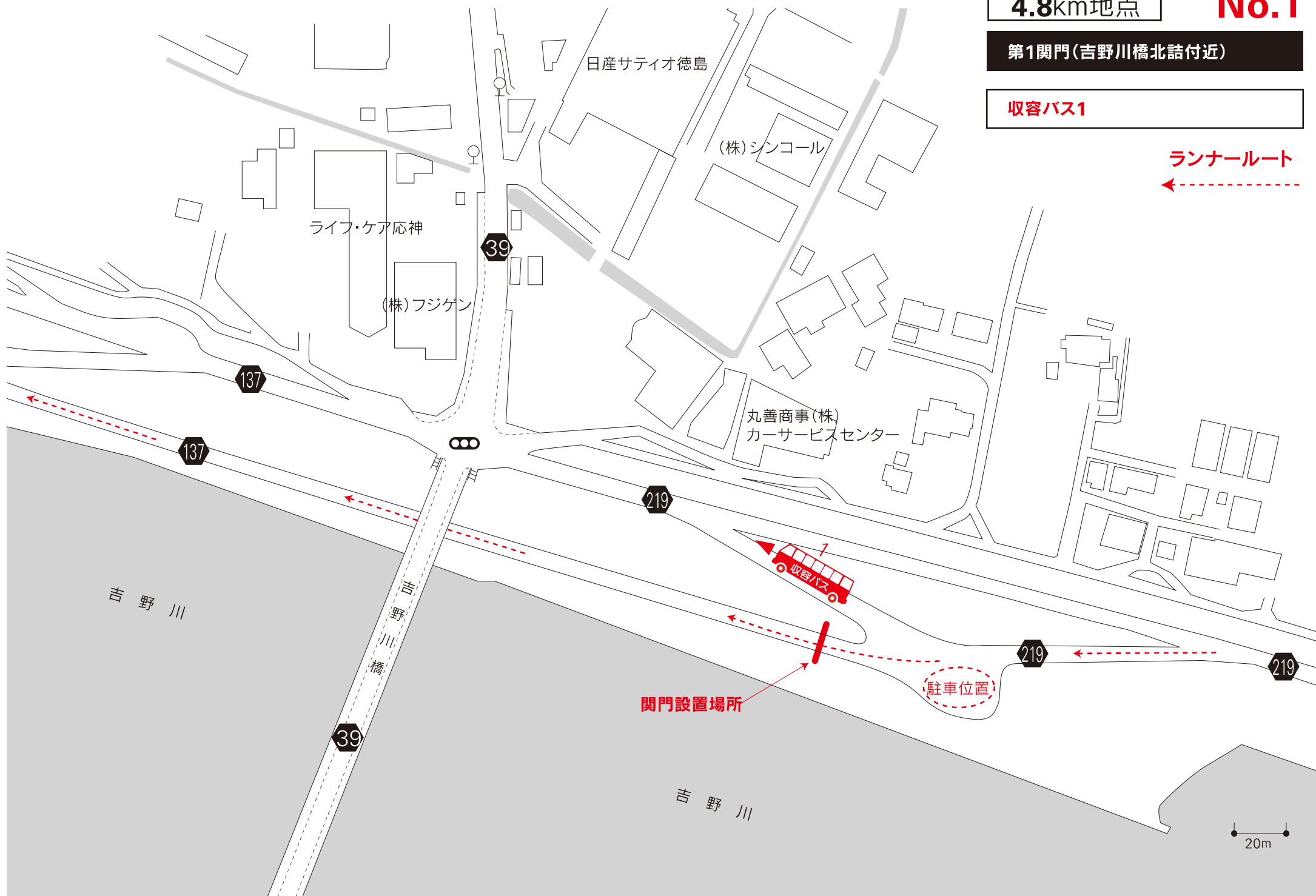
4.8km地点

No.1

第1関門(吉野川橋北詰付近)

収容バス1

ランナールート  
←





11.0km地点

No.2

第2関門(名田橋北詰付近)

収容バス2・3・4

ランナールート

三協立山アルミ(株)  
徳島(営)

前川救急  
配水場

137

駐車場

名田橋

関門設置場所

駐車位置

25m

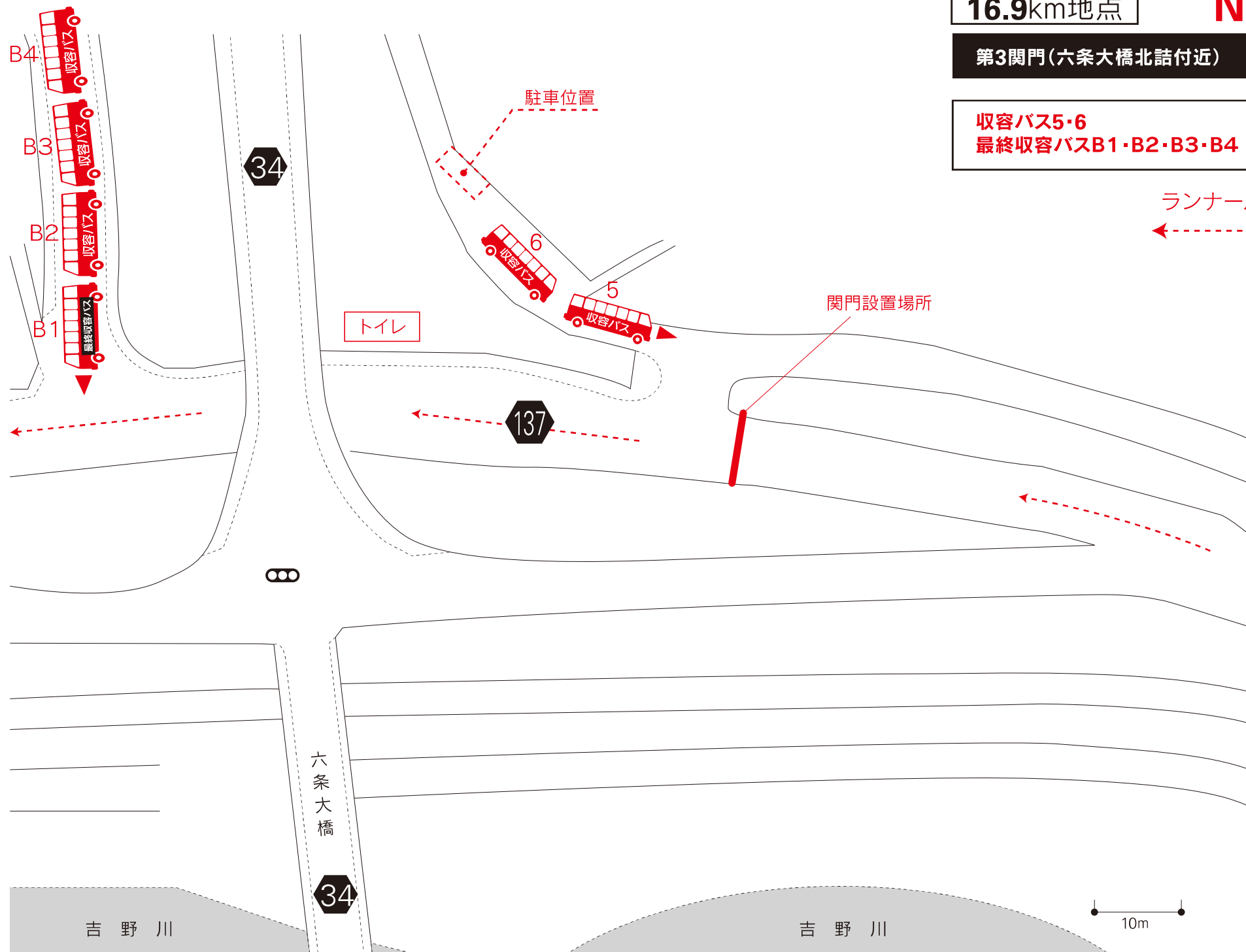
16.9km地点

No.3

第3関門(六条大橋北詰付近)

収容バス5・6  
最終収容バスB1・B2・B3・B4

ランナールート



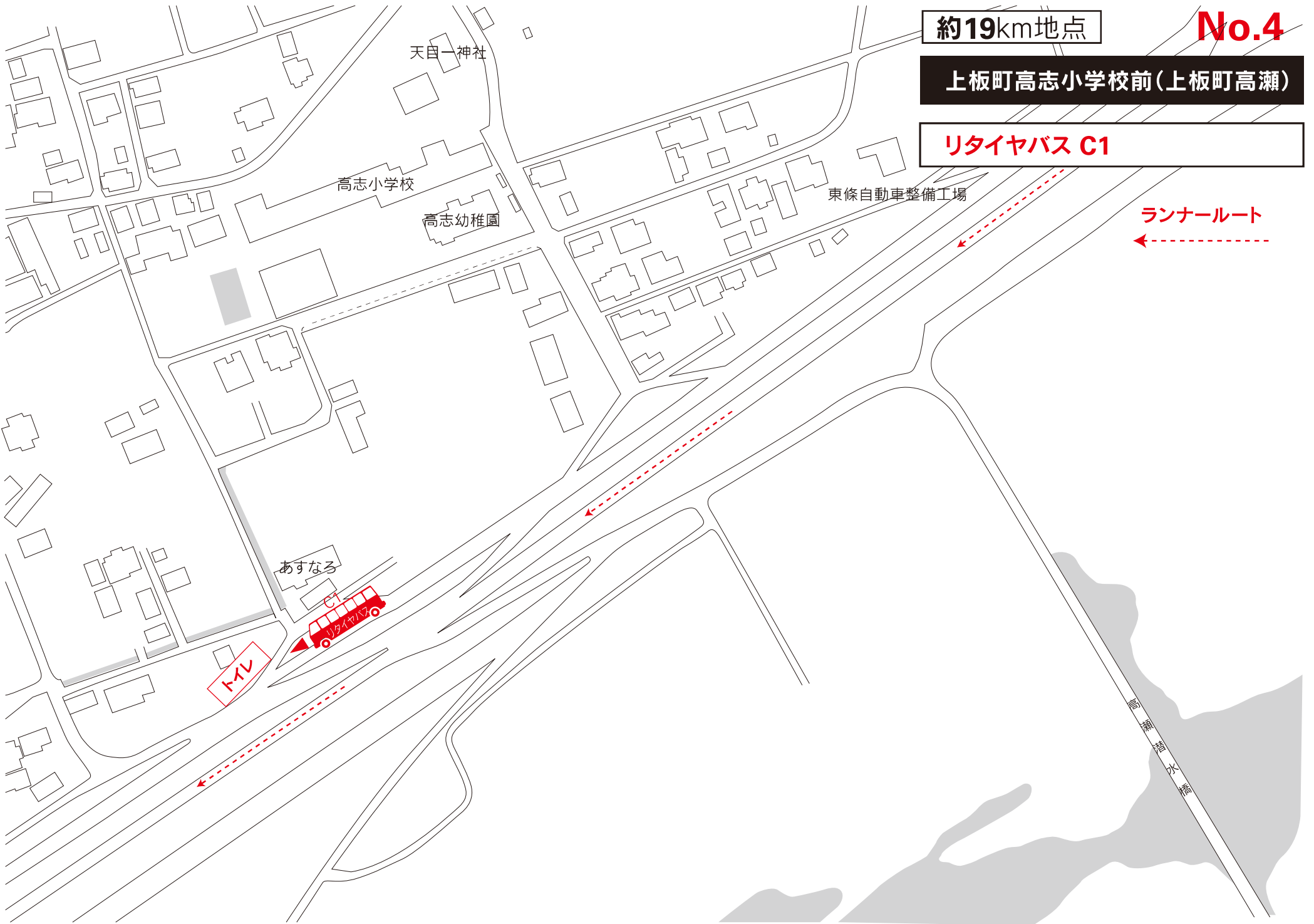
約19km地点

No.4

上板町高志小学校前(上板町高瀬)

リタイヤバス C1

ランナールート





**約22km地点**

## No.5

西條大橋北岸折り返し地点(吉野町西条)

収容バス7  
リタイヤバスD1・D2

ランナールート



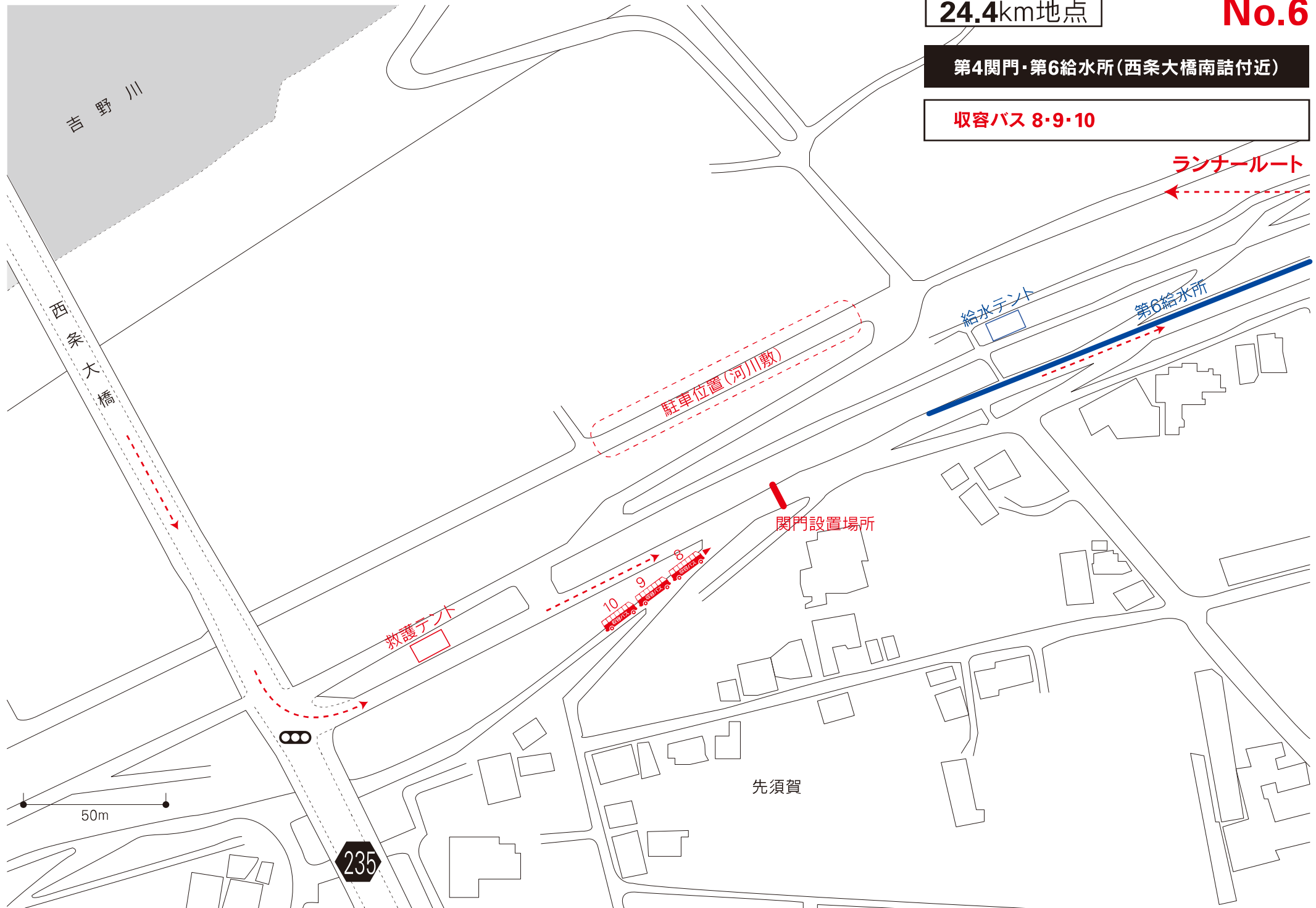
©2025 ZENRIN DataCom  
地図データ©2025 ZENRIN

24.4km地点

No.6

第4関門・第6給水所(西条大橋南詰付近)

収容バス 8・9・10



約26.5km地点

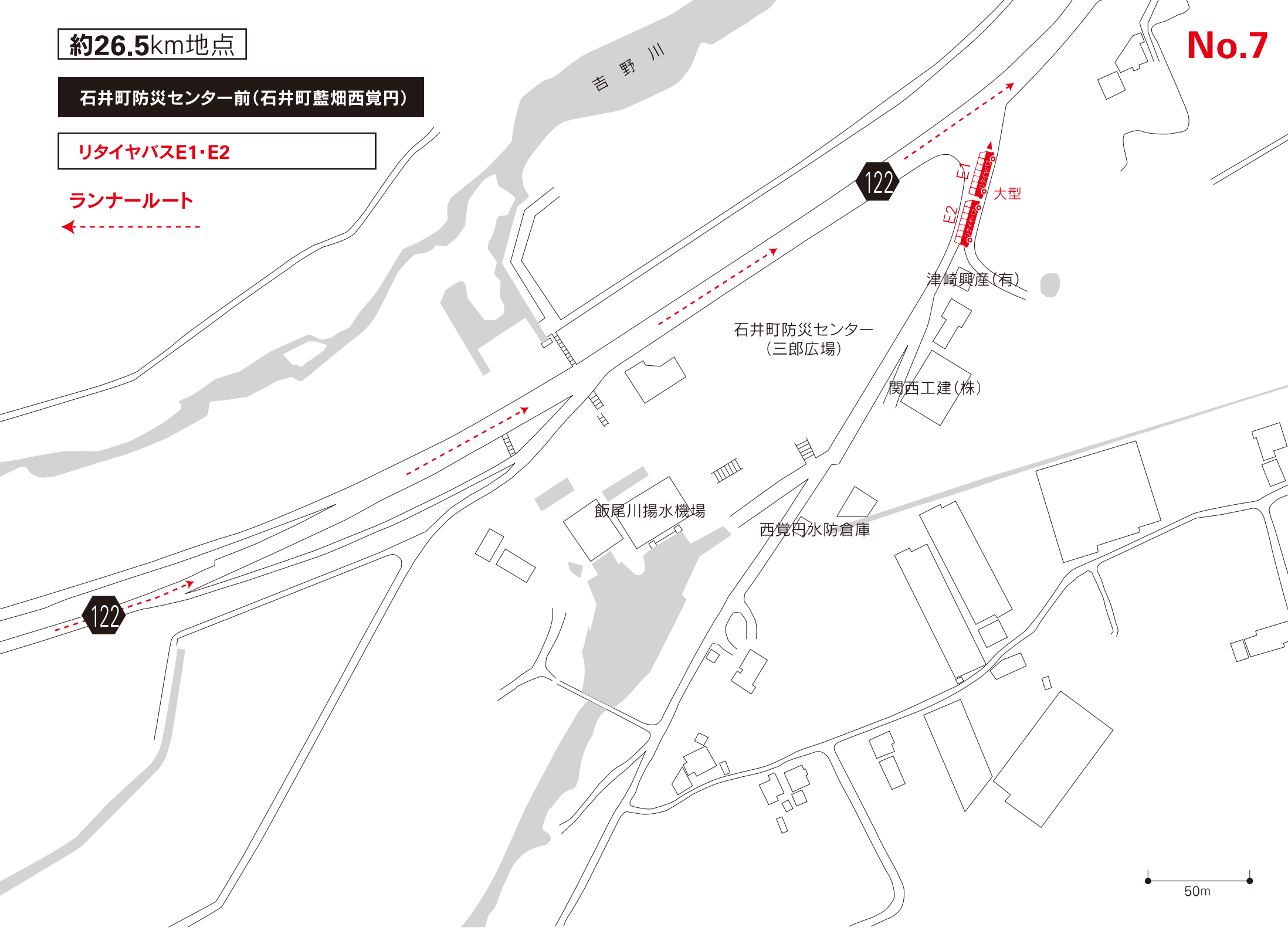
石井町防災センター前(石井町藍畑西覚円)

リタイヤバスE1・E2

ランナールート



No.7



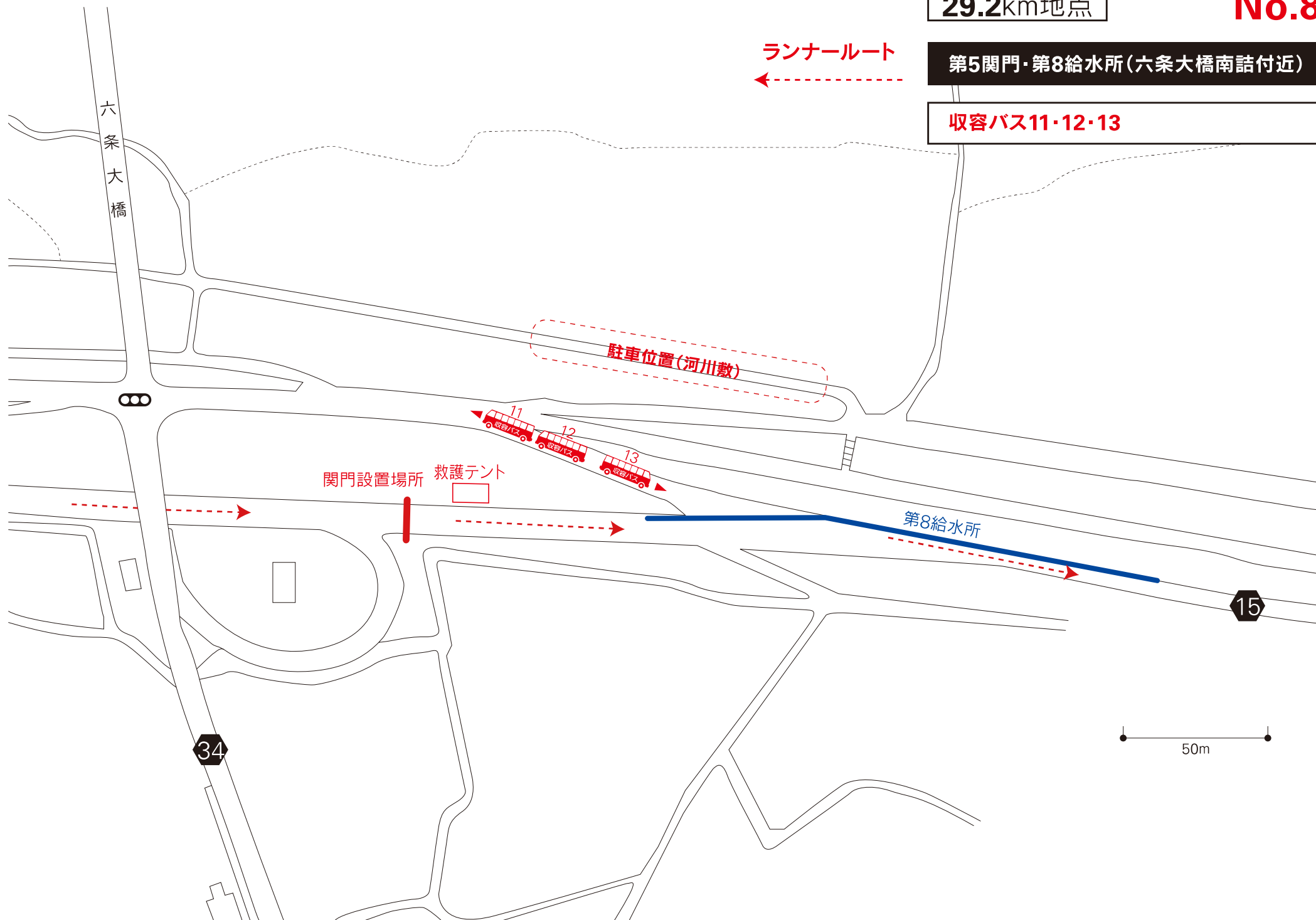
29.2km地点

No.8

ランナールート

第5関門・第8給水所(六条大橋南詰付近)

収容バス11・12・13





約30.5km地点

第十堰周辺(石井町藍畑第十)

リタイヤバス G1

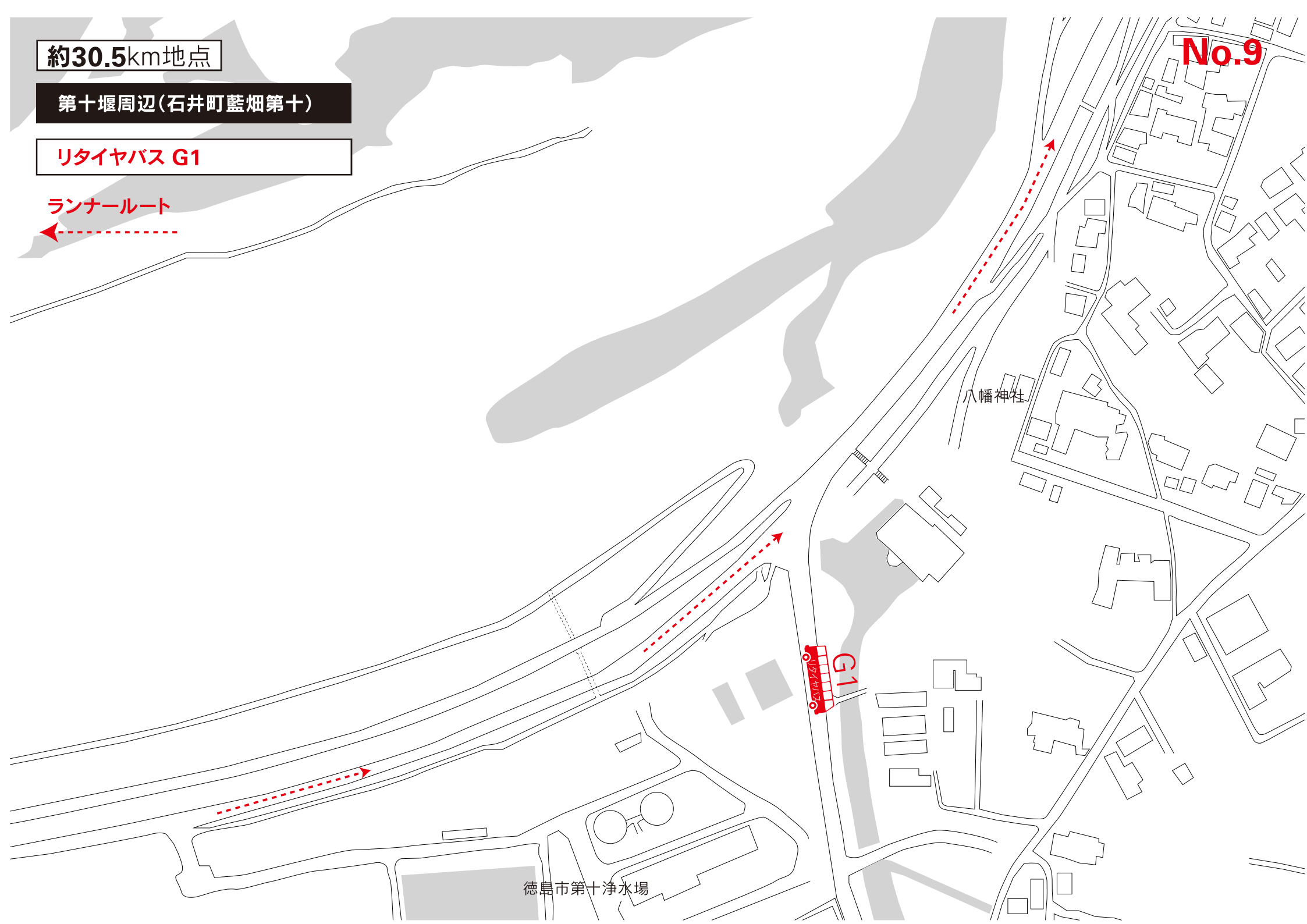
ランナールート

No.9

八幡神社

G1

徳島市第十浄水場



35.2km地点

第6関門・第10給水所(名田橋南詰付近)

収容バス 1・2・3・4

ランナールート

駐車位置(河川敷)

給水テント 救護テント 第10給水所

関門設置場所

神明神社

15

1

50m



38.9km地点

No.11

第7関門(弁天橋南詰付近)

収容バス14

ランナールート

関門テント

関門設置場所

救護テント

駐車位置

14  
収容バス

15

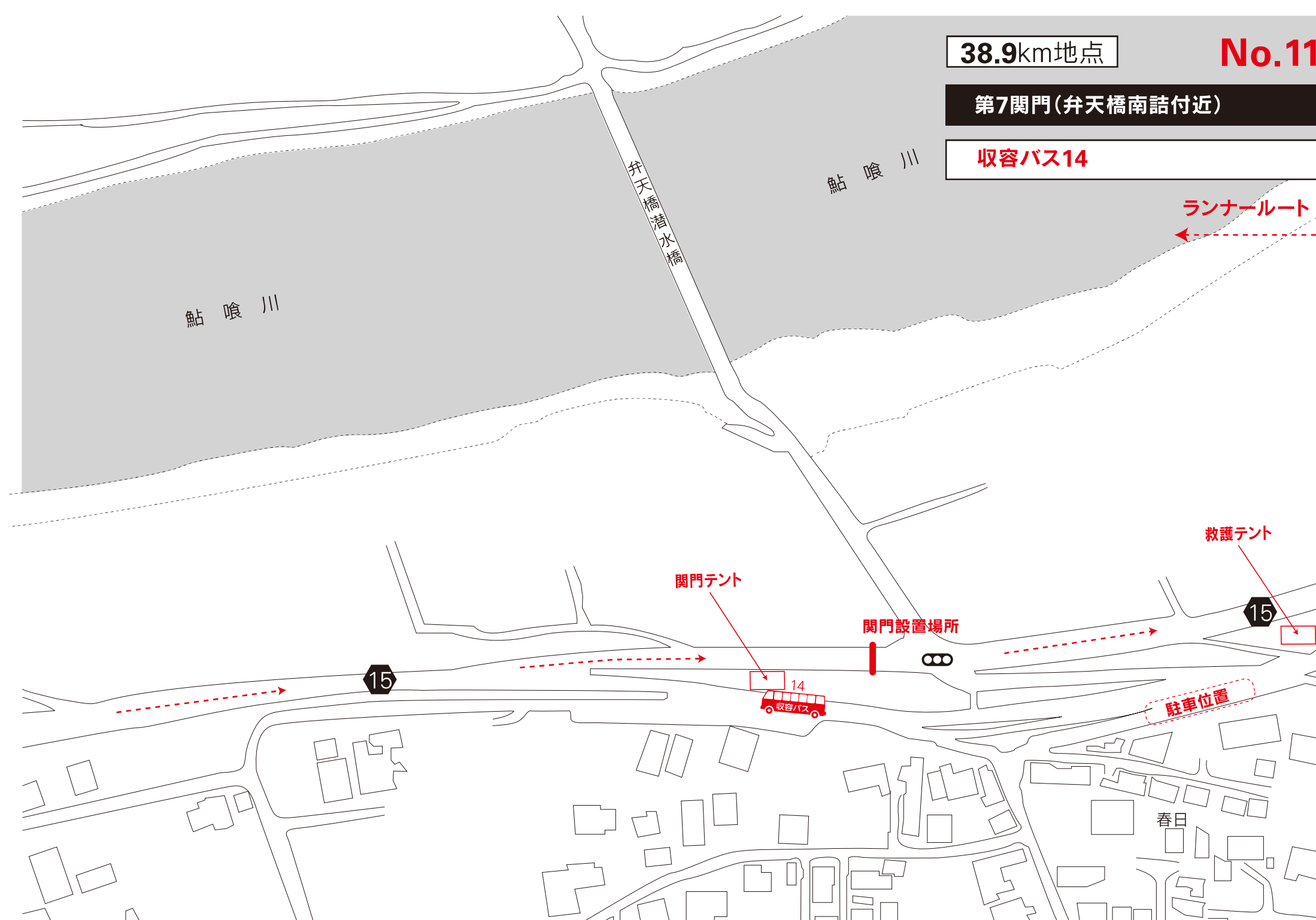
15

春日

鮎喰川

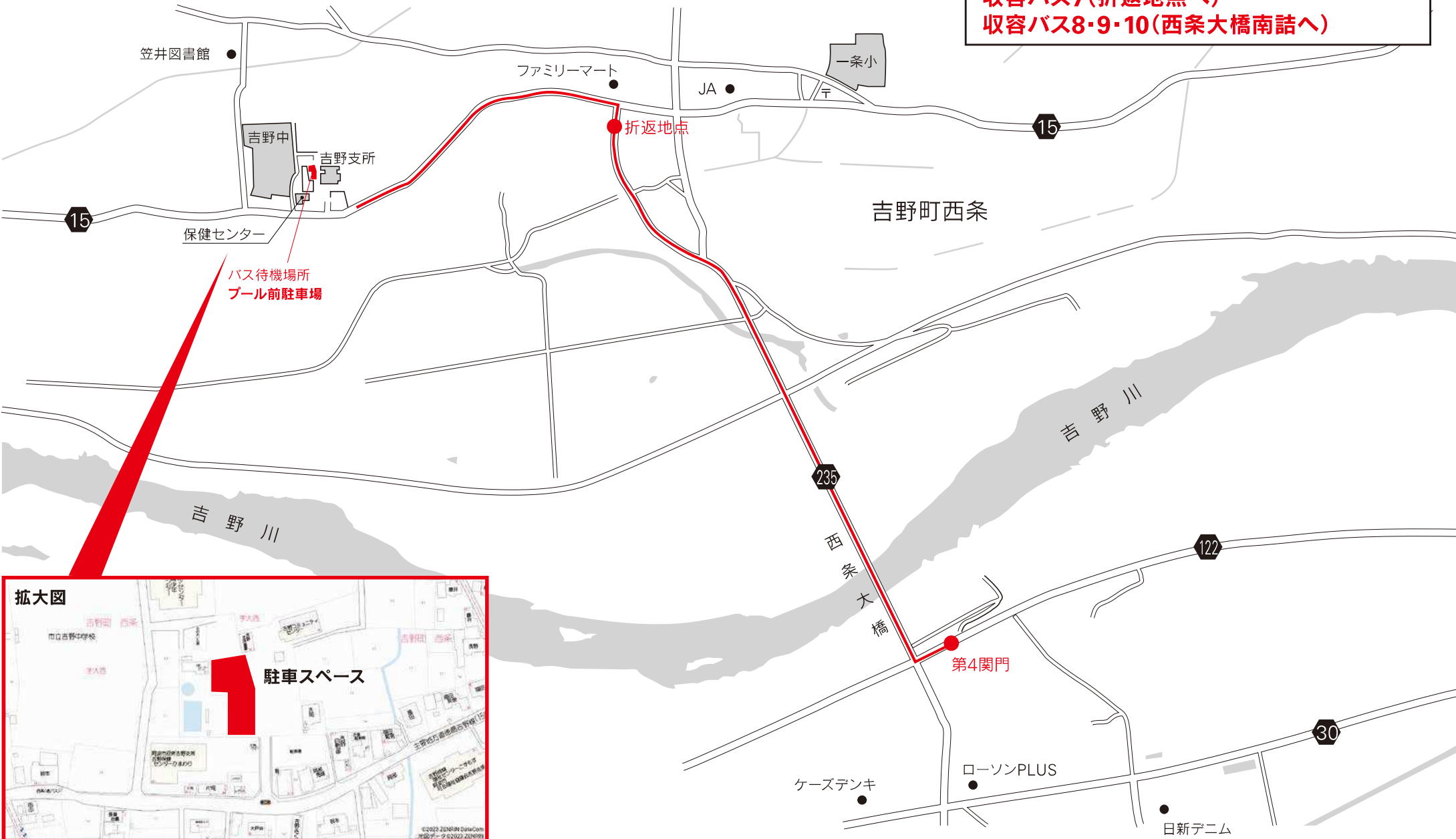
鮎喰川

弁天橋潜水橋



バス待機場所(阿波市吉野支所)

収容バス7(折返地点へ)  
収容バス8・9・10(西条大橋南詰へ)





## バス待機場所(公民館藍畑分館)

収容バス5・6(第3関門へ)  
 収容バス11・12・13(第5関門へ)  
 最終収容バスB1～B4(第3関門最終追走へ)  
 待機収容バス1～7

