

「とくしまマラソン2025」サイン類等の設営・撤去業務 修正・削除予定サイン一覧

【目次】

①コース沿道関連（規制告知）	1
②コース沿道関連（競技・応援）	7
③コース沿道関連（救護）	22
④スタート会場	27
⑤フィニッシュ会場	34
⑥チャレンジラン（旧ファンラン）	42

※発注時点での予定であり、今後の協議・調整の結果内容が変更となる場合がある。

①～②③の日付を
「3月23日(日)」に変更

No. ①

3月24日(日)

7:30
～
9:45



1 車両通行止
7:30～9:45

通行止め

ご協力お願いします。

とくしまマラソン実行委員会
088-621-2150

徳島1～5

5本

②

3月24日(日)

7:30
～
10:15

とくしまマラソン
国道55号
南昭和町
～
吉野川大橋北詰

通行止め

う回にご協力下さい。

とくしまマラソン実行委員会
088-621-2150

徳島6～11
徳島12～30
徳島31～37

32本

③

3月24日(日)

9:00
～
11:30

とくしまマラソンのため
ご協力お願いします。

車両出入不可

とくしまマラソン実行委員会
088-621-2150

藍住5

1本

③ / 600幅

3月24日(日)

9:00
～
11:30

とくしまマラソンのため
ご協力お願いします。

車両出入不可

とくしまマラソン実行委員会
088-621-2150

徳島38

1本

④

3月24日(日)

9:00
～
13:25

とくしまマラソン
吉野川北岸
堤防道路

通行止め

ご協力お願いします。

感染対策の上応援を

とくしまマラソン実行委員会
088-621-2150

徳島40～43
46～47
徳島48、50
藍住6、8～1014、17
板野1～2
上板1～7、10～11

25本

④ / 600幅

3月24日(日)

9:00
～
13:25

とくしまマラソン
吉野川北岸
堤防道路

通行止め

ご協力お願いします。

感染対策の上応援を

とくしまマラソン実行委員会
088-621-2150

徳島39、44、45、49、51
藍住7、11、12、13、15、16
上板8、9

13本

④～⑭、②③の
「感染～」を削除

<p>⑤</p> <p>3月24日(日)</p> <p>9:00 ↳ 14:05</p> <p>とくしまマラソン 西条大橋 全面 通行止め</p> <p>ご協力お願いします。</p> <p>感染対策の上応援を</p> <p>とくしまマラソン実行委員会 088-621-2150</p> <p>上板13~15 阿波1~10</p> <p>12本</p>	<p>⑥</p> <p>3月24日(日)</p> <p>9:00 ↳ 15:35</p> <p>とくしまマラソン 吉野川南岸 堤防道路 通行止め</p> <p>ご協力お願いします。</p> <p>感染対策の上応援を</p> <p>とくしまマラソン実行委員会 088-621-2150</p> <p>吉野川2、3、5~10</p> <p>8本</p>	<p>⑥ / 600幅</p> <p>3月24日(日)</p> <p>9:00 ↳ 15:35</p> <p>とくしまマラソン 吉野川南岸 堤防道路 通行止め</p> <p>ご協力お願いします。</p> <p>感染対策の上応援を</p> <p>とくしまマラソン実行委員会 088-621-2150</p> <p>吉野川1、4</p> <p>2本</p>	<p>⑦</p> <p>3月24日(日)</p> <p>9:40 ↳ 15:35</p> <p>とくしまマラソン 吉野川南岸 堤防道路 通行止め</p> <p>ご協力お願いします。</p> <p>感染対策の上応援を</p> <p>とくしまマラソン実行委員会 088-621-2150</p> <p>徳島64、65、67~71 徳島74、75 石井5~8</p> <p>13本</p>	<p>⑦ / 600幅</p> <p>3月24日(日)</p> <p>9:40 ↳ 15:35</p> <p>とくしまマラソン 吉野川南岸 堤防道路 通行止め</p> <p>ご協力お願いします。</p> <p>感染対策の上応援を</p> <p>とくしまマラソン実行委員会 088-621-2150</p> <p>徳島62、63、66 徳島72、73 上板12 石井1~4</p> <p>10本</p>	<p>⑧</p> <p>3月24日(日)</p> <p>10:30 ↳ 15:35</p> <p>とくしまマラソン 四国三郎橋 ↳ 弁天橋 (徳島市街地行) 通行止め</p> <p>ご協力お願いします。</p> <p>感染対策の上応援を</p> <p>とくしまマラソン実行委員会 088-621-2150</p> <p>徳島52~61 徳島76~80 藍住1~4</p> <p>19本</p>
---	--	--	---	--	--

<p>⑨</p> <p>3月24日(日)</p> <p>10:30</p> <p>}</p> <p>16:10</p> <p>とくしまマラソン</p> <p>吉野川南岸道路及び 弁天橋(潜水橋)</p> <p>通行止め</p> <p>ご協力お願いします。</p> <p>感染対策の上応援を</p> <p>とくしまマラソン実行委員会 088-621-2150</p> <p>徳島81~83、85、 88~92</p> <p>9本</p>	<p>⑨ /600幅</p> <p>3月24日(日)</p> <p>10:30</p> <p>}</p> <p>16:10</p> <p>とくしまマラソン</p> <p>吉野川南岸道路及び 弁天橋(潜水橋)</p> <p>通行止め</p> <p>ご協力お願いします。</p> <p>感染対策の上応援を</p> <p>とくしまマラソン実行委員会 088-621-2150</p> <p>徳島84、86~87、93</p> <p>4本</p>	<p>⑩</p> <p>3月24日(日)</p> <p>10:40</p> <p>}</p> <p>16:10</p> <p>とくしまマラソン</p> <p>吉野川南岸 堤防道路 (県道徳島吉野線)</p> <p>通行止め</p> <p>ご協力お願いします。</p> <p>感染対策の上応援を</p> <p>とくしまマラソン実行委員会 088-621-2150</p> <p>徳島95~96</p> <p>2本</p>	<p>⑩ /600幅</p> <p>3月24日(日)</p> <p>10:40</p> <p>}</p> <p>16:10</p> <p>とくしまマラソン</p> <p>吉野川南岸 堤防道路 (県道徳島吉野線)</p> <p>通行止め</p> <p>ご協力お願いします。</p> <p>感染対策の上応援を</p> <p>とくしまマラソン実行委員会 088-621-2150</p> <p>徳島94、97~98</p> <p>3本</p>	<p>⑪</p> <p>3月24日(日)</p> <p>10:40</p> <p>}</p> <p>17:00</p> <p>田宮街道 マラソン開催</p> <p>国道192号 佐古・石井・ 鴨島方面へは</p> <p>直進</p> <p>う回にご協力下さい。</p> <p>感染対策の上応援を</p> <p>とくしまマラソン実行委員会 088-621-2150</p> <p>徳島99~100</p> <p>2本</p>	<p>⑫</p> <p>3月24日(日)</p> <p>10:40</p> <p>}</p> <p>17:00</p> <p>田宮街道 マラソン開催</p> <p>国道192号 佐古・石井・ 鴨島方面へは</p> <p>左折</p> <p>う回にご協力下さい。</p> <p>感染対策の上応援を</p> <p>とくしまマラソン実行委員会 088-621-2150</p> <p>徳島101~103</p> <p>3本</p>
--	--	--	---	--	---

⑬

3月24日(日)
10:40
～
17:00

田宮街道
マラソン開催

う回にご協力下さい。

感染対策の上応援を

とくしまマラソン実行委員会
088-621-2150

徳島104～107

4本

⑭

3月24日(日)
10:40
～
17:00

とくしまマラソン
県道徳島鴨島線
(田宮運動公園前)

通行止め

ご協力お願いします。

感染対策の上応援を

とくしまマラソン実行委員会
088-621-2150

徳島108～112
114～116
118～122

13本

⑭/600幅

3月24日(日)
10:40
～
17:00

とくしまマラソン
県道徳島鴨島線
(田宮運動公園前)

通行止め

う回にご協力下さい。

感染対策の上応援を

とくしまマラソン実行委員会
088-621-2150

徳島113、117、123、124

4本

⑮ /600幅

3月24日(日)
10:40～17:00
とくしまマラソン



交通規制

う回にご協力下さい。

とくしまマラソン実行委員会
088-621-2150

徳島125～126

2本

⑯

3月24日(日)
10:40～17:00
とくしまマラソン



交通規制

う回にご協力下さい。

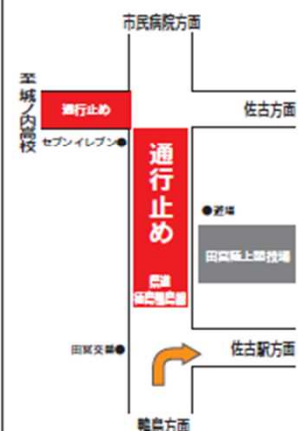
とくしまマラソン実行委員会
088-621-2150

徳島127

1本

⑯/600幅

3月24日(日)
10:40～17:00
とくしまマラソン



交通規制

う回にご協力下さい。

とくしまマラソン実行委員会
088-621-2150

徳島128～131

4本

①7

3月24日(日)
10:40
~
17:00



とくしまマラソンのため
左折禁止
ご協力お願いします。

とくしまマラソン実行委員会
088-621-2150

徳島132~133

2本

①8

3月24日(日)
10:40
~
17:00



とくしまマラソンのため
右折禁止
ご協力お願いします。

とくしまマラソン実行委員会
088-621-2150

徳島134~136

3本

①9

3月24日(日)
10:40
~
17:00



とくしまマラソンのため
直進禁止
ご協力お願いします。

とくしまマラソン実行委員会
088-621-2150

徳島137~138

2本

②0

3月24日(日)
10:40
~
17:00



この先交差点
左折のみ可
ご協力お願いします。

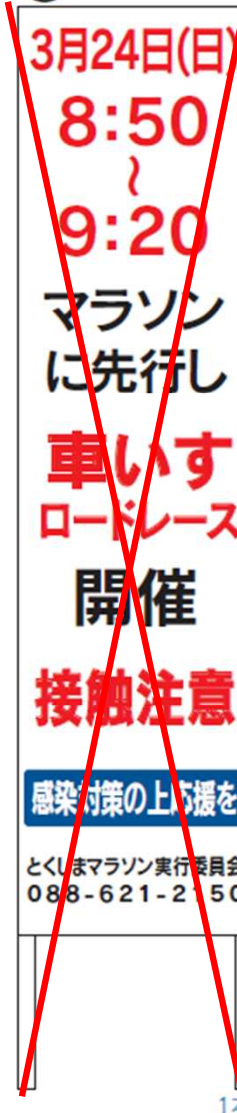
とくしまマラソン実行委員会
088-621-2150

徳島139~140

2本

②1

3月24日(日)
8:50
~
9:20



マラソン
に先行し
**車いす
ロードレース
開催**
接触注意

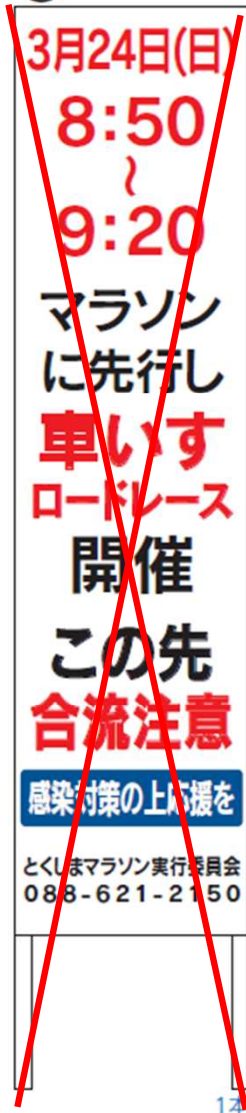
感染対策の上の援を

とくしまマラソン実行委員会
088-621-2150

1本

②2

3月24日(日)
8:50
~
9:20



マラソン
に先行し
**車いす
ロードレース
開催**
**この先
合流注意**

感染対策の上の援を

とくしまマラソン実行委員会
088-621-2150

1本

立看板(板面サイズ)
W450×H1800
または
W600×H1800
S=1/10

②③

3月24日(日)

9:10
~
9:45

8:30~10:00
に時間変更

とくしまマラソン

国道192号

八百屋町交差点

鷲の門前交差点

徳島本町交差点
に時間変更

通行止め

う回にご協力下さい。

感染対策の上応援を

とくしまマラソン実行委員会
088-621-2150

5本→10本
に作成数変更

5本

1 2 k m と入れ替え

1
km

2
km

5
km

6
km

9
km

11
km

13
km

※固定看板に変更

※固定看板に変更

14
km

15
km

17
km

18
km

22
km

23
km

25
km

27
km

28
km

30
km

32
km

33
km

34
km

36
km

39
km

40
km

42
km

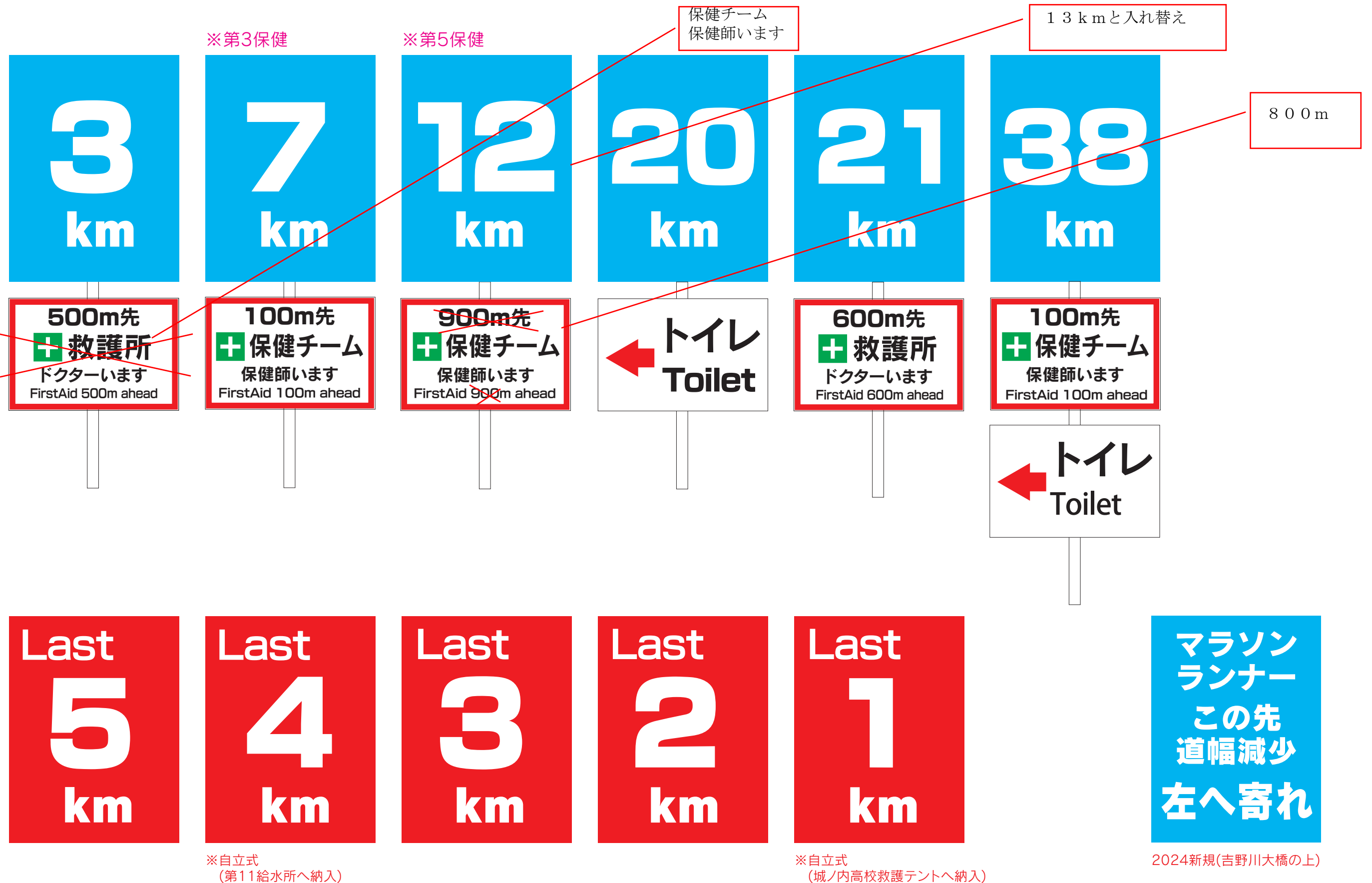
中間点
Midway point

次ページ看板のようなデザインに変更

700m先
救護所
ドクターいます
FirstAid 700m ahead

※土手右側

※競技場内自立



■ 競技看板 (W450×H600[面板] S=1:10)

※自立

第1関門まで
1st Checkpoint

1
km ahead

10:15 閉鎖
Cut off

第2関門まで
2nd Checkpoint

1
km ahead

11:10 閉鎖
Cut off

第3関門まで
3rd Checkpoint

1
km ahead

12:05 閉鎖
Cut off

第4関門まで
4th Checkpoint

1
km ahead

13:15 閉鎖
Cut off

第5関門まで
5th Checkpoint

1
km ahead

13:55 閉鎖
Cut off

第6関門まで
6th Checkpoint

1
km ahead

14:45 閉鎖
Cut off

第7関門まで
7th Checkpoint

1
km ahead

15:20 閉鎖
Cut off

W450×H200 S=1:10

← ※38km地点ガードレールに取付

■ 競技看板 (W600×H1800[面板] S=1:10)



次の給水所まで
約5.9km
あります!



Tokushima Marathon

<div>第1関門</div> <div>1st Checkpoint</div> <div>10:15 閉鎖 Cut off</div>	<div>第2関門</div> <div>2nd Checkpoint</div> <div>11:10 閉鎖 Cut off</div>	<div>第3関門</div> <div>3rd Checkpoint</div> <div>12:05 閉鎖 Cut off</div>	<div>第4関門</div> <div>4th Checkpoint</div> <div>13:15 閉鎖 Cut off</div>	<div>第5関門</div> <div>5th Checkpoint</div> <div>13:55 閉鎖 Cut off</div>	<div>第6関門</div> <div>6th Checkpoint</div> <div>14:45 閉鎖 Cut off</div>
<div>第2関門まで 2nd Checkpoint</div> <div>6.2km ahead</div> <div>11:10 閉鎖 Cut off</div>	<div>第3関門まで 3rd Checkpoint</div> <div>5.9km ahead</div> <div>12:05 閉鎖 Cut off</div>	<div>第4関門まで 4th Checkpoint</div> <div>7.5km ahead</div> <div>13:15 閉鎖 Cut off</div>	<div>第5関門まで 5th Checkpoint</div> <div>4.8km ahead</div> <div>13:55 閉鎖 Cut off</div>	<div>第6関門まで 6th Checkpoint</div> <div>6.0km ahead</div> <div>14:45 閉鎖 Cut off</div>	<div>第7関門まで 7th Checkpoint</div> <div>3.7km ahead</div> <div>15:20 閉鎖 Cut off</div>

■ 競技看板 (W600×H1800[面板] S=1:10)



■ 沿道吊り看板 (W900×H225[面板] S=1:10)

2024新規

※テント吊りサイン

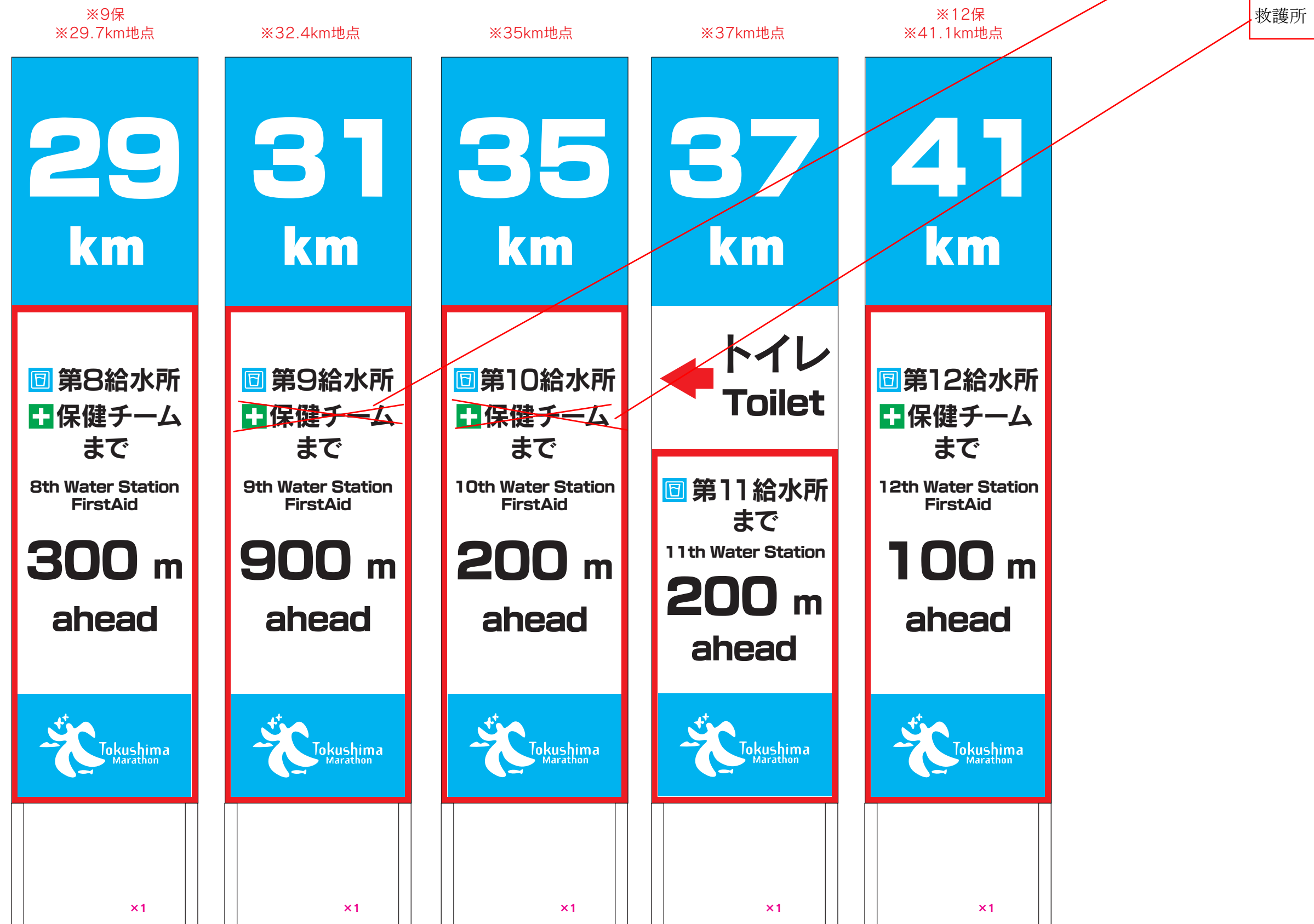
小松島市

藍住町

石井町

吉野川市

※2保 ※4.2km地点	※2救 ※8km地点	※4保	※3救 ※18.8km地点	※6保 ※21.2km地点	※24km地点	※5救
4 km	8 km	10 km	16 km	19 km	24 km	26 km
<div>  第1給水所  保健チーム まで 1st Water Station FirstAid 800 m ahead </div>	<div>  第2給水所  救護所 まで 2nd Water Station FirstAid 600 m ahead </div>	<div>  第3給水所  保健チーム まで 3rd Water Station FirstAid 1 km ahead </div>	<div> トイレ Toilet  </div> <div>  第4給水所  救護所まで 4th Water Station FirstAid 900 m ahead </div>	<div>  第5給水所  保健チーム まで 5th Water Station FirstAid 300 m ahead </div>	<div>  第6給水所  保健チーム まで 6th Water Station FirstAid 400 m ahead </div>	<div>  第7給水所  救護所 まで 7th Water Station FirstAid 500 m ahead </div>
						
x1	x1	x1	x1	x1	x1	x1





3/11 変更有

3/11 変更有



第7給水所
7th Water Station

塩(Salt)
↓
スポーツドリンク
(Sports drink)
↓
パン(Bread)
↓
水(Water)

救護所
ドクターいます
FirstAid

A E D

トイレ
Toilet

第8給水所
8th Water Station

塩(Salt)
↓
バナナ(Banana)
↓
スポーツドリンク
(Sports drink)
↓
氷砂糖(Rock candy)
↓
水(Water)

保健チーム
保健師います
FirstAid

A E D

トイレ Toilet

3/11 変更有

第9給水所
9th Water Station

塩(Salt)
↓
スポーツドリンク
(Sports drink)
↓
水(Water)

保健タクシー
保健師います
FirstAid

A E D

トイレ
Toilet

第10給水所
10th Water Station

塩(Salt)
↓
スポーツドリンク
(Sports drink)
↓
バナナ(Banana)
↓
氷砂糖(Rock candy)
↓
水(Water)

救護所
ドクターいます
FirstAid

A E D

トイレ Toilet

第11給水所
11th Water Station

塩(Salt)
↓
スポーツドリンク
(Sports drink)
↓
水(Water)

トイレ
Toilet

第12給水所
12th Water Station

スポーツドリンク
(Sports drink)
↓
水(Water)

保健チーム
保健師います
FirstAid

A E D

トイレ
Toilet

削除



■ 応援ポイント駐車場サイン(W450×H1800 S=1:10) 各1枚

畜産センター用


**JAとくしま
畜産センター前
給水ポイント**
関係者駐車場
第4給水所

食肉センター北
岸化学グループ敷地


**名田橋南
(第10給水所)
給水ポイント**
関係者駐車場
第10給水所

食肉センター用


**桜づつみ公園
応援ポイント**
許可車両のみ駐車可
関係者駐車場
第10給水所
2023 追加

徳島市水道局第十浄水場用
岸化学グループ敷地


**第十桜づつみ公園
応援ポイント**
許可車両のみ駐車可
関係者駐車場
第8給水所
2023 追加

第 1 関門	旧高速道路 ● 料金所付近	● 生光学園付近	● JR 鉄道橋手前	● 四国三郎橋付近	● 正法寺排水機場付近	第 3 給水所	国交省用地 (土手下)
次のトイレまで Next toilet 1.5 Km 	次のトイレまで Next toilet 0.8 Km 	次のトイレまで Next toilet 0.6 Km 	次のトイレまで Next toilet 1.1 Km 	次のトイレまで Next toilet 0.7 Km 	次のトイレまで Next toilet 1.7 Km 	次のトイレまで Next toilet 1.5 Km 	次のトイレまで Next toilet 1.0 Km 
藍住町東中富	● アイ杉原手前	● 第十堰門	● 第 3 関門	● 高志小学校南	第 5 給水所	● 上板急送 200m 過ぎ	● 資材置場
次のトイレまで Next toilet 0.9 Km 	次のトイレまで Next toilet 1.2 Km 	次のトイレまで Next toilet 0.9 Km 	次のトイレまで Next toilet 1.9 Km 	次のトイレまで Next toilet 0.8 Km 	次のトイレまで Next toilet 0.5 Km 	次のトイレまで Next toilet 0.7 Km 	次のトイレまで Next toilet 1.1 Km 
● 蛇池川排水機場前	● 第 4 関門	第 7 給水所	● 高瀬橋付近	● 第 5 関門	第十桜つつみ公園	● 第 9 給水所	● 長谷川牧場
次のトイレまで Next toilet 2.3 Km 	次のトイレまで Next toilet 2.4 Km 	次のトイレまで Next toilet 1.0 Km 	次のトイレまで Next toilet 1.5 Km 	次のトイレまで Next toilet 1.5 Km 	次のトイレまで Next toilet 1.3 Km 	次のトイレまで Next toilet 1.2 Km 	次のトイレまで Next toilet 2.0 Km 
● 第 6 関門	● 桜つつみ公園	● 天佐自能和気神	● 第 11 給水所	● 寺内製作所駐車	● 第 7 関門	● 第 1 救護所付近	
次のトイレまで Next toilet 0.6 Km 	次のトイレまで Next toilet 1.4 Km 	次のトイレまで Next toilet 0.4 Km 	次のトイレまで Next toilet 0.4 Km 	次のトイレまで Next toilet 0.9 Km 	次のトイレまで Next toilet 2.2 Km 	次のトイレまで Next toilet 1.6 Km 	

2022 新規作成

■ 競技看板 (W420×H297[面板] S=1:10)

※テント吊りサイン



×9

■ 競技看板 (W420×H297[面板] S=1:10)

※テント吊りサイン



×6

■ 競技看板 (W900×H225[面板] S=1:10)

※テント吊りサイン



セットで取付

・第5救護所
(26.5km地点 石井河川防災ステーション、
コンディショニングケアテントに設置)



セットで取付

・第4救護所
(21.6km地点 四条大橋北詰、
コンディショニングケアテントに設置)

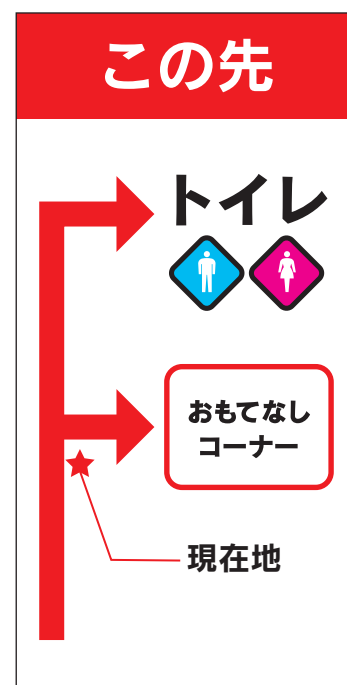
■ 競技看板 (W450×H600[面板] S=1:10)



×17
救護所・保健チーム
スタートエリアに1枚
フィニッシュエリアに1枚



第9給水所



第7給水所




×10

吉野川北岸河川敷
(生光学園高校付近～四国三郎橋付近)に6本設置
吉野川南岸河川敷
(徳島市第10浄水場付近)に4本設置



×3

第1救護所(トイレの位置で矢印向が変わる)
第1給水所
第2給水所



第5給水所
保健チームに設置



×2

第6給水所
トイレに上がる階段
付近の沿道左右2箇所
に設置

1 4 k m保健チーム土手上に設置！

<div data-bbox="614 273 813 434">  </div> <div data-bbox="578 459 863 1152"> <p>ゴミは必ず ゴミ箱に捨ててください ゴミの分別に ご協力お願いします</p> </div> <div data-bbox="569 1178 863 1381"> <div>  <p>紙コップ専用 CUP ONLY</p> </div> <div>  <p>不燃物・その他のゴミ OTHERS</p> </div> </div> <div data-bbox="614 1398 822 1499">  <p>Tokushima Marathon</p> </div>	<div data-bbox="961 273 1160 434">  </div> <div data-bbox="923 459 1210 1186"> <p>ゴミは必ず ゴミ箱に捨ててください ゴミの分別に ご協力お願いします</p> </div> <div data-bbox="923 1228 1210 1365"> <div>  <p>紙コップ専用 CUP ONLY</p> </div> <div>  <p>不燃物・その他のゴミ OTHERS</p> </div> <div>  <p>生ゴミ Food scraps</p> </div> </div> <div data-bbox="964 1398 1172 1499">  <p>Tokushima Marathon</p> </div>
<div data-bbox="611 1533 670 1575"> <p>×10</p> </div> <div data-bbox="658 1583 828 1921"> <p>スタート救護所 第1給水所 第2給水所 第3給水所 第5給水所 第6給水所 第7給水所 第9給水所 第11給水所 第12給水所</p> </div>	<div data-bbox="961 1533 1003 1575"> <p>×3</p> </div> <div data-bbox="1044 1583 1181 1686"> <p>第4給水所 第8給水所 第10給水所</p> </div>



デザイン変更

×2枚

[illegible]

徳島県とくしまマラソン	徳島県とくしまマラソン	徳島県とくしまマラソン
緊急車両 進入口	緊急車両 進入口	緊急車両 進入口
徳島 34	徳島 35	徳島 36
徳島県とくしまマラソン	徳島県とくしまマラソン	徳島県とくしまマラソン
緊急車両 進入口	緊急車両 進入口	緊急車両 進入口
徳島 37	徳島 38	徳島 39
徳島県とくしまマラソン	徳島県とくしまマラソン	徳島県とくしまマラソン
緊急車両 進入口	緊急車両 進入口	緊急車両 進入口
徳島 40	徳島 41	徳島 42
徳島県とくしまマラソン	徳島県とくしまマラソン	徳島県とくしまマラソン
緊急車両 進入口	緊急車両 進入口	緊急車両 進入口
徳島 43	徳島 44	徳島 45
徳島県とくしまマラソン	徳島県とくしまマラソン	徳島県とくしまマラソン
緊急車両 進入口	緊急車両 進入口	緊急車両 進入口
徳島 46	徳島 47	徳島 48
徳島県とくしまマラソン	徳島県とくしまマラソン	徳島県とくしまマラソン
緊急車両 進入口	緊急車両 進入口	緊急車両 進入口
徳島 49	上板 1	上板 2
徳島県とくしまマラソン	徳島県とくしまマラソン	徳島県とくしまマラソン
緊急車両 進入口	緊急車両 進入口	緊急車両 進入口
上板 3	上板 4	上板 5
徳島県とくしまマラソン	徳島県とくしまマラソン	徳島県とくしまマラソン
緊急車両 進入口	緊急車両 進入口	緊急車両 進入口
上板 6	上板 7	上板 8
徳島県とくしまマラソン	徳島県とくしまマラソン	徳島県とくしまマラソン
緊急車両 進入口	緊急車両 進入口	緊急車両 進入口
上板 9	上板 10	上板 11
徳島県とくしまマラソン	徳島県とくしまマラソン	徳島県とくしまマラソン
緊急車両 進入口	緊急車両 進入口	緊急車両 進入口
上板 12	吉野川 1	吉野川 2
徳島県とくしまマラソン	徳島県とくしまマラソン	徳島県とくしまマラソン
緊急車両 進入口	緊急車両 進入口	緊急車両 進入口
吉野川 3	吉野川 4	吉野川 5

緊急車両 進入口	緊急車両 進入口	緊急車両 進入口
吉野川 6	吉野川 7	石井 1
緊急車両 進入口	緊急車両 進入口	緊急車両 進入口
石井 2	石井 3	石井 4
緊急車両 進入口	緊急車両 進入口	緊急車両 進入口
石井 5	石井 6	石井 7
緊急車両 進入口	緊急車両 進入口	緊急車両 進入口
石井 8	石井 9	石井 10
緊急車両 進入口	緊急車両 進入口	緊急車両 進入口
石井 11	石井 12	石井 13
緊急車両 進入口	緊急車両 進入口	緊急車両 進入口
石井 14	石井 15	石井 16
緊急車両 進入口	緊急車両 進入口	緊急車両 進入口
石井 17	阿波 1	阿波 2
緊急車両 進入口	緊急車両 進入口	緊急車両 進入口
阿波 3	阿波 4	阿波 5
緊急車両 進入口	緊急車両 進入口	緊急車両 進入口
阿波 6	藍住 1	藍住 2
緊急車両 進入口	緊急車両 進入口	緊急車両 進入口
藍住 3	藍住 4	藍住 5
緊急車両 進入口	緊急車両 進入口	緊急車両 進入口
藍住 6	藍住 7	藍住 8

 とくしまマラソン	 とくしまマラソン	 とくしまマラソン
緊急車両 進入口	緊急車両 進入口	緊急車両 進入口
藍住 9	藍住 10	藍住 11
 とくしまマラソン	 とくしまマラソン	
緊急車両 進入口	緊急車両 進入口	
藍住 12	藍住 13	



進入口名称変更について

2024大会		2025大会	
1	徳島 1	進入口 1 (徳島)	
2	徳島 2	進入口 2 (徳島)	
3	徳島 3	進入口 3 (徳島)	
4	徳島 4	進入口 4 (徳島)	
5	徳島 5	進入口 5 (徳島)	
6	徳島 6	進入口 6 (徳島)	
7	徳島 7	進入口 7 (徳島)	
8	徳島 8	進入口 8 (徳島)	
9	徳島 9	進入口 9 (徳島)	
10	徳島 1 0	進入口 1 0 (徳島)	
11	徳島 1 1	進入口 1 1 (徳島)	
12	徳島 1 2	進入口 1 2 (徳島)	
13	徳島 1 3	進入口 1 3 (徳島)	
14	徳島 1 4	進入口 1 4 (徳島)	
15	徳島 1 5	進入口 1 5 (徳島)	
16	徳島 1 6	進入口 1 6 (徳島)	
17	徳島 1 7	進入口 1 7 (徳島)	
18	徳島 1 8	進入口 1 8 (徳島)	
19	徳島 1 9	進入口 1 9 (徳島)	
20	藍住 1	進入口 2 0 (藍住)	
21	藍住 2	進入口 2 1 (藍住)	
22	藍住 3	進入口 2 2 (藍住)	
23	藍住 4	進入口 2 3 (藍住)	
24	藍住 5	進入口 2 4 (藍住)	
25	藍住 6	進入口 2 5 (藍住)	
26	藍住 7	進入口 2 6 (藍住)	
27	藍住 8	進入口 2 7 (藍住)	
28	藍住 9	進入口 2 8 (藍住)	
29	藍住 1 0	進入口 2 9 (藍住)	
30	藍住 1 1	進入口 3 0 (藍住)	
31	藍住 1 2	進入口 3 1 (藍住)	
32	藍住 1 3	進入口 3 2 (藍住)	
33	上板 1	進入口 3 3 (上板)	
34	上板 2	進入口 3 4 (上板)	
35	上板 3	進入口 3 5 (上板)	
36	上板 4	進入口 3 6 (上板)	
37	上板 5	進入口 3 7 (上板)	

	2024大会
38	上板 6
39	上板 7
40	上板 8
41	上板 9
42	上板 1 0
43	上板 1 1
44	上板 1 2
45	阿波 1
46	阿波 2
47	阿波 3
48	阿波 4
49	阿波 5
50	阿波 6
51	吉野川 1
52	吉野川 2
53	吉野川 3
54	吉野川 4
55	吉野川 5
56	吉野川 6
57	吉野川 7
58	石井 1
59	石井 2
60	石井 3
61	石井 4
62	石井 5
63	石井 6
64	石井 7
65	石井 8
66	石井 9
67	石井 1 0
68	石井 1 1
69	石井 1 2
70	石井 1 3
71	石井 1 4
72	石井 1 5
73	石井 1 6
74	石井 1 7
75	徳島 2 0
76	徳島 2 1



	2025大会
	進入口 3 8 (上板)
	進入口 3 9 (上板)
	進入口 4 0 (上板)
	進入口 4 1 (上板)
	進入口 4 2 (上板)
	進入口 4 3 (上板)
	進入口 4 4 (上板)
	進入口 4 5 (阿波)
	進入口 4 6 (阿波)
	進入口 4 7 (阿波)
	進入口 4 8 (阿波)
	進入口 4 9 (阿波)
	進入口 5 0 (阿波)
	進入口 5 1 (吉野川)
	進入口 5 2 (吉野川)
	進入口 5 3 (吉野川)
	進入口 5 4 (吉野川)
	進入口 5 5 (吉野川)
	進入口 5 6 (吉野川)
	進入口 5 7 (吉野川)
	進入口 5 8 (石井)
	進入口 5 9 (石井)
	進入口 6 0 (石井)
	進入口 6 1 (石井)
	進入口 6 2 (石井)
	進入口 6 3 (石井)
	進入口 6 4 (石井)
	進入口 6 5 (石井)
	進入口 6 6 (石井)
	進入口 6 7 (石井)
	進入口 6 8 (石井)
	進入口 6 9 (石井)
	進入口 7 0 (石井)
	進入口 7 1 (石井)
	進入口 7 2 (石井)
	進入口 7 3 (石井)
	進入口 7 4 (石井)
	進入口 7 5 (徳島)
	進入口 7 6 (徳島)

	2 0 2 4 大会
77	徳島 2 2
78	徳島 2 3
79	徳島 2 4
80	徳島 2 5
81	徳島 2 6
82	徳島 2 7
83	徳島 2 8
84	徳島 2 9
85	徳島 3 0
86	徳島 3 1
87	徳島 3 2
88	徳島 3 3
89	徳島 3 4
90	徳島 3 5
91	徳島 3 6
92	徳島 3 7
93	徳島 3 8
94	徳島 3 9
95	徳島 4 0
96	徳島 4 1
97	徳島 4 2
98	徳島 4 3
99	徳島 4 4
100	徳島 4 5
101	徳島 4 6
102	徳島 4 7
103	徳島 4 8
104	徳島 4 9



	2 0 2 5 大会
	進入口 7 7 (徳島)
	進入口 7 8 (徳島)
	進入口 7 9 (徳島)
	進入口 8 0 (徳島)
	進入口 8 1 (徳島)
	進入口 8 2 (徳島)
	進入口 8 3 (徳島)
	進入口 8 4 (徳島)
	進入口 8 5 (徳島)
	進入口 8 6 (徳島)
	進入口 8 7 (徳島)
	進入口 8 8 (徳島)
	進入口 8 9 (徳島)
	進入口 9 0 (徳島)
	進入口 9 1 (徳島)
	進入口 9 2 (徳島)
	進入口 9 3 (徳島)
	進入口 9 4 (徳島)
	進入口 9 5 (徳島)
	進入口 9 6 (徳島)
	進入口 9 7 (徳島)
	進入口 9 8 (徳島)
	進入口 9 9 (徳島)
	進入口 1 0 0 (徳島)
	進入口 1 0 1 (徳島)
	進入口 1 0 2 (徳島)
	進入口 1 0 3 (徳島)
	進入口 1 0 4 (徳島)

救護所・保健チーム名称変更について

2024大会		2025大会	
1	スタート救護所		スタート救護所
2	第1保健チーム		スタート保健チーム
3	第1救護所		<廃止>
4	-		<new> 3km保健チーム
5	第2保健チーム		5km保健チーム
6	第3保健チーム		7km保健チーム
7	第2救護所		9km救護所
8	第4保健チーム		11km保健チーム
9	第5保健チーム		14km保健チーム
10	第3救護所		17km救護所
11	第6保健チーム		19km保健チーム
12	第4救護所		22km救護所
13	第7保健チーム		24km保健チーム
14	第5救護所		27km救護所
15	第8保健チーム		29km保健チーム
16	-		<new> 31km救護所
17	第9保健タクシー		<廃止>
18	第6救護所		35km救護所
19	第10保健チーム		39km保健チーム
20	第11保健チーム		41km保健チーム
21	フィニッシュ救護所		フィニッシュ救護所



Tokushima Marathon 2024



Otsuka

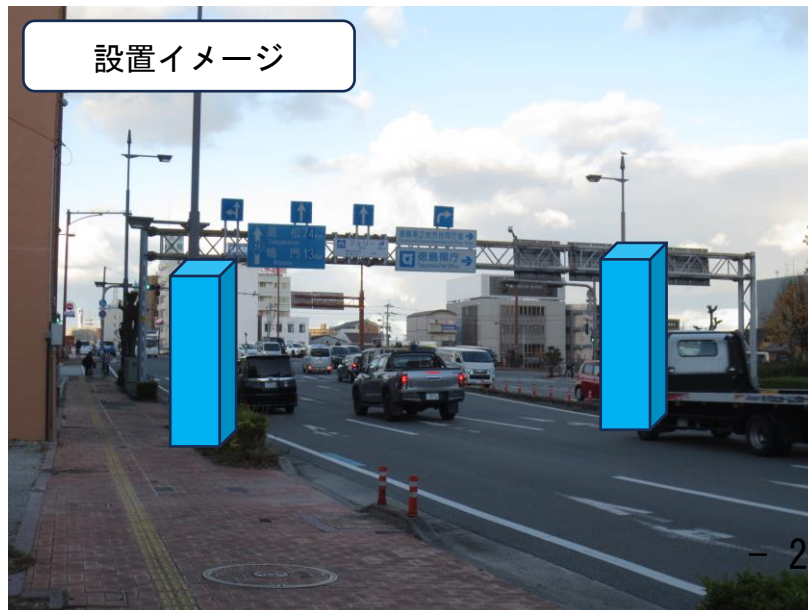

 テレコムメディア	 お部屋探しは / シティハウジング	 AXAS Co.
 SASAKURA SPORTS	 キヨーエイ	 NICHIA
 阿波銀行	 徳島大正銀行 <small>トモニビルを築く</small>	 徳島文理大学
 大和証券 <small>Daiwa Securities</small>	 SHIKOKU UNIVERSITY 四国大学	 NTT西日本
 JAPAN AIRLINES	 JR四国	 IL ROSA <small>VINO DA VITIGNO ITALIANO</small>
 徳島製粉株式会社	 NetZ ネットヨタ徳島	 MCO Marathon Challenge Cup

ロゴ変更



Tokushima Marathon 2025

このロゴに変更（白抜き）



■ 総合案内板(W1800×H1800 S=1:10)

会場案内サインC



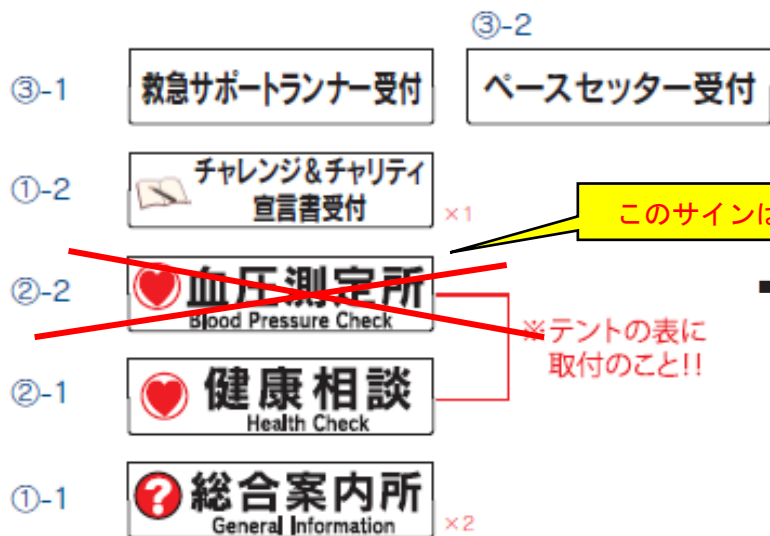
■ 総合案内板(W1800×H1800 S=1:10)

会場案内サインD





■ テント吊サイン (W910×H225 S=1:20)



このサインは廃止

※テントの表に
取付のこと!!

■ ブラカード(W900×H300 両面 S=1:15)

県庁 101 会議室納品



車いすブラカード 廃止





イラスト変更

2025. 3. 23 SUN

このロゴに変更



■トラック前面



■トラック背面



イラスト変更



このイラストに変更
(白抜きで)

このロゴに変更
(白抜きで)



■大型スクリーンデータ



イラスト変更



フィニッシュ会場

■ ゴール裏板(W5400×H900 S=1:20)

サインNo.1 2024新規



デザイン変更 (発注者指示)

■ 入り口ゲート通板(W4500×H540 S=1:20)

サインNo.2-1 2024新規



イラスト変更

■ 入りロゲートサイド通板(W2700×H540 S=1:20)

サインNo.2-2 2024新規



イラスト変更



「NEHAN」看板移動
(●の位置へ)

※H900上げ



「フルマラソン出走者の皆様へ」の表記を追加

「フルマラソン出走者の皆様へ」の表記を追加

アスリートビブスの 画像変更

「徳島駅前」「イオンモール第二駐車場」「沖洲マリンターミナル方面」に変更

削除

「NEHAN TOKYO」 削除

■ 誘導サイン(W1800×H1800 S=1:10)

サインNo.10



2024新規

サインNo.22



「フルマラソン出走者の皆様へ」の表記を追加

「NEHAN」看板移動
(●の位置へ)

「徳島駅前」・「イオンモール
第二駐車場方面」・「沖洲マリ
ンターミナル方面」に変更

削除

2024新規

「NEHAN TOKYO」削除

「徳島駅前」「イオン第二駐車場
方面」・「沖洲マリ
ンターミナル
方面」に変更

削除

「NEHAN TOKYO」削除

700x H2400 S=1:10) サインNo.23

※H900上げ



「NEHAN」看板移動
(●の位置へ)

アスリートビブスについている安全ピンは危険ですので必ずお持ち帰りください

「フルマラソン出走者の皆様へ」の表記を追加



自立型×1枚

サインNo.44

デザイン変更
(発注者指示)



自立型×1枚

サインNo.45

廃止

廃止（アーチに差し替え）



サインNo.46

サインNo.47

ロゴ変更



アンケート依頼サイン
目立型
W450×H1800
S=1/10

×4枚
2024新機

ロゴ変更

このロゴに変更

とくしまマラソン2025

設置場所変更
スタート地点（県庁前）⇒フィニッシュ会場（WS陸上競技場）

とくしまマラソン 2024
スタートエアアーチ
S=1/40



3/18(火)～3/23(日)

×1枚
手前駐車場

◇お知らせ◇
3/19(火)～24(日)

**とくしまマラソン
会場設営のため
駐車禁止**

ご協力お願いします

駐車場はレッカーされます。
レッカーの使用は高有価の
負担となります。ご了承下さい。

とくしまマラソン実行委員会

W450×H1800
S=1/10

×1枚
奥駐車場

◇お知らせ◇
3/24(日)

**とくしまマラソン
開催のため
一般車両
出入禁止**

ご協力お願いします

駐車場はレッカーされます。
レッカーの使用は高有価の
負担となります。ご了承下さい。

とくしまマラソン実行委員会

W450×H1800
S=1/10

3/23(日)

「徳島駅前」・「イオンモール
第二駐車場」・「沖洲マリ
ンターミナル方面」に変更

削除

とくしまマラソン 総合案内板 Information

ランナーズ・グループ
ご案内いたします。
<会場設営のため、一部は変更となります。>

当日イベント会場
(10時開演)
会場は奥駐車場
(イオンモール2F)

リタイアランナーの方はこちら

ランナーズ・グループ

アスリートビブスについて
危険ですので必ず着用してください

トイレ
Tollet

更衣室
Changing Room

「NEHAN」看板移動
(●の位置へ)

「フルマラソン出走者の皆
様へ」の表記を追加



イラスト変更



フィニッシュゲート
トラスサイン
(W450×H3600)
S=/10
×4枚

■フィニッシュ看板 A 型
(W900×H2400) S=1/10

2025ロゴに変更

■告知看板
(W450×H1800) S=1/10

■分岐点看板 A 型
(W900×H2400) S=1/10

23

Tokushima Marathon 2024
ファンラン

FINISH
2024.03.24 SUN

フィニッシュ


2025.03.23

特別協賛...キヨーエイグループ
協力...イルローザ・四国シキシマパン

3月24日(日)
8:30
11:00

とくしまマラソン
ファンラン

ここから
車両
通行止め



ご協力
よろしくお願いします
とくしまマラソン実行委員会
088-621-2150

3月24日(日)
9:15
10:00

とくしまマラソン
ファンラン

徳島中央公園内
鷺の門～小学校前

ランナーが
走行致します

ご迷惑を
お掛け致しますが
ご協力
よろしくお願いします

とくしまマラソン実行委員会
088-621-2150



15

×6

チャレンジラン

分岐点

左折 直進

ファンラン マラソン
車いす 車いす

チャレンジ
ラン

車いす削除

■プラカード (W900×H225) S=1/10



ファンランの給水所納品



(表)



(裏)

×3



県庁 101 納品

×2



県庁 101 納品

×2

チャレンジ
ラン

■テント吊りサイン (W900×H225) S=1/10



■机前たれパネル (W1800×H300) S=1/10



徳島城公園
1 枚

■立看板
(W900×H1800) S=1/10

2025ロゴに変更

ファンランをすべてチャレンジランに変更

■荷物預かりトラック外面表示
(W2100×H1300 S=1:25) 高耐久出力紙

■荷物預かりトラック外面表示
(W420×H297 S=1:6) A3 パウチ



チャレンジラン (1 . 5 km)
NO.1~45、46~90、91~135、
136~180、181~225、
226~270、271~315、
316~360、361~
チャレンジラン (3 km)
501~545、546~590、
591~635、636~680、
681~725、726~770、771~
それぞれの表示は 1 枚ずつ



2025

図柄変更予定

内町小学校納品